

Verlag Huiszwaluwproject 1991-2020

Oostelijk West-Friesland en de Zeevang

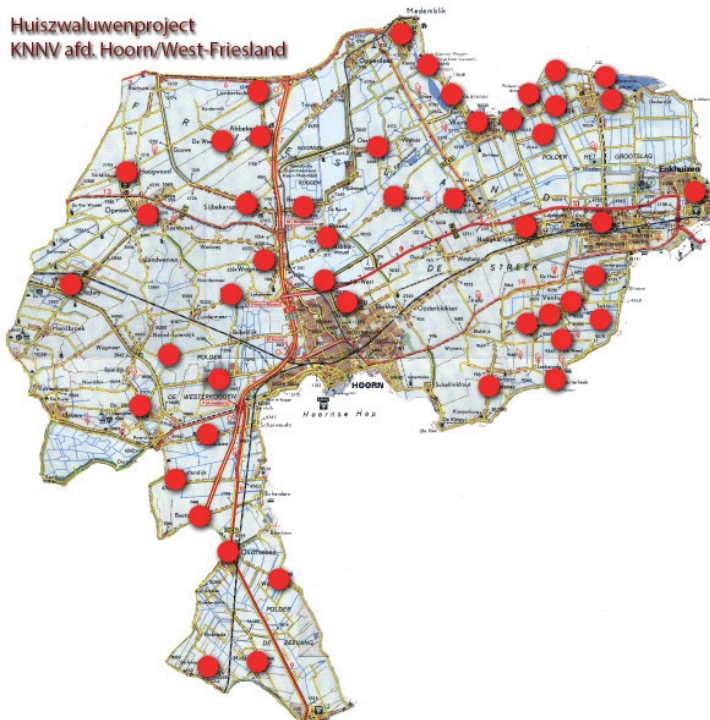
Dit jaar hebben wij voor de 30ste keer de Huiszwaluwnesten in de Zeevang en West-Friesland geteld. Zonder de hulp van de tellers(sters) was dit niet mogelijk geweest. We willen hen hierbij dan ook hartelijk danken voor hun bijdrage.

De gegevens van 1995 tot en met 2020

| Plaats | 1995 | 2000 | 2005 | 2010 | 2011 | 2012 | 2013 | 2014 | 2015 | 2016 | 2017 | 2018 | 2019 | 2020 |
|--------------------------|-------------|-------------|------------|-------------|-------------|-------------|-------------|-------------|-------------|-------------|-------------|-------------|-------------|-------------|
| Aartswoud | 7 | 3 | 0 | 0 | 0 | 17 | 12 | 12 | 5 | 7 | 9 | 11 | 9 | 9 |
| Abbekerk | 2 | 3 | 8 | 2 | 3 | 3 | 9 | 9 | 15 | 19 | 24 | 17 | 24 | 28 |
| Andijk | 180 | 275 | 89 | 67 | 83 | 79 | 90 | 95 | 81 | 101 | 137 | 138 | 115 | 77 |
| Avenhorn | 15 | 3 | 0 | 0 | 0 | 0 | 0 | 0 | 0 | 0 | 0 | 0 | 0 | 0 |
| Baarsdorpermeer | 0 | 0 | 0 | 4 | 0 | 0 | 0 | 0 | 0 | 0 | 0 | 0 | 0 | 0 |
| Beets | 0 | 0 | 4 | 11 | 6 | 11 | 5 | 8 | 19 | 18 | 18 | 78 | 90 | 88 |
| Benningbroek | 0 | 0 | 0 | 4 | 7 | 4 | 32 | 32 | 6 | 8 | 7 | 5 | 4 | 9 |
| Berkhout | 14 | 14 | 6 | 22 | 34 | 38 | 42 | 65 | 64 | 54 | 73 | 78 | 88 | 97 |
| Bobeldijk | 0 | 0 | 0 | 0 | 0 | 0 | 0 | 0 | 0 | 0 | 0 | 0 | 0 | 0 |
| Bovenkarspel | 23 | 39 | 37 | 37 | 56 | 34 | 27 | 24 | 25 | 27 | 29 | 22 | 28 | 17 |
| De Goorn | 16 | 35 | 46 | 45 | 56 | 45 | 36 | 56 | 46 | 39 | 51 | 45 | 51 | 47 |
| De Weere | 13 | 22 | 30 | 30 | 25 | 21 | 11 | 7 | 16 | 20 | 30 | 36 | 37 | 56 |
| Enkhuizen | 144 | 235 | 64 | 78 | 88 | 92 | 43 | 43 | 44 | 55 | 31 | 76 | 45 | 45 |
| Gouwe | 0 | 1 | 0 | 0 | 0 | 0 | 0 | 0 | 0 | 0 | 0 | 0 | 0 | 0 |
| Grootebroek | 15 | 19 | 18 | 9 | 7 | 31 | 15 | 23 | 16 | 13 | 21 | 26 | 17 | 14 |
| Grosth. / Scharwoude | 14 | 25 | 16 | 11 | 8 | 6 | 3 | 7 | 10 | 11 | 11 | 11 | 15 | 9 |
| Hauwert | 22 | 14 | 20 | 32 | 22 | 26 | 22 | 21 | 33 | 29 | 13 | 4 | 5 | 6 |
| Hem | 29 | 15 | 13 | 13 | 14 | 13 | 7 | 5 | 8 | 12 | 3 | 12 | 15 | 21 |
| Hensbroek | 0 | 0 | 0 | 0 | 0 | 0 | 0 | 0 | 0 | 0 | 0 | 0 | 0 | 0 |
| Hobrede | 0 | 0 | 0 | 0 | 1 | 5 | 5 | 5 | 6 | 7 | 5 | 4 | 3 | 7 |
| Hoogkarspel / Lutjebroek | 4 | 25 | 3 | 19 | 31 | 29 | 30 | 33 | 34 | 37 | 38 | 31 | 20 | 29 |
| Hoogwoud | 26 | 6 | 12 | 21 | 10 | 9 | 6 | 10 | 8 | 22 | 42 | 12 | 15 | 13 |
| Hoorn | 29 | 20 | 1 | 0 | 0 | 0 | 0 | 0 | 0 | 0 | 0 | 0 | 0 | 0 |
| Kwadijk | 37 | 20 | 4 | 21 | 34 | 42 | 38 | 23 | 26 | 32 | 24 | 25 | 25 | 16 |
| Lambertschaag | 8 | 14 | 5 | 13 | 10 | 20 | 14 | 20 | 18 | 19 | 18 | 17 | 21 | 11 |
| Medemblik | 50 | 48 | 30 | 33 | 35 | 55 | 81 | 84 | 52 | 21 | 22 | 6 | 6 | 6 |
| Middelie | 3 | 23 | 41 | 79 | 75 | 74 | 78 | 67 | 56 | 49 | 50 | 63 | 83 | 75 |
| Midwoud | 0 | 0 | 0 | 0 | 0 | 0 | 4 | 7 | 12 | 23 | 34 | 31 | 13 | 30 |
| Nibbixwoud | 10 | 6 | 22 | 35 | 34 | 29 | 32 | 23 | 28 | 37 | 30 | 34 | 44 | 40 |
| Obdam | 27 | 7 | 8 | 31 | 47 | 50 | 52 | 49 | 45 | 34 | 32 | 27 | 31 | 25 |
| Onderdijk | 25 | 33 | 31 | 34 | 31 | 33 | 35 | 37 | 36 | 50 | 73 | 60 | 65 | 79 |
| Oosterblokker | 1 | 0 | 0 | 0 | 0 | 0 | 0 | 0 | 0 | 7 | 6 | 8 | 3 | 3 |
| Oosterdijk | 0 | 0 | 0 | 0 | 0 | 0 | 0 | 0 | 0 | 0 | 37 | 0 | 0 | 0 |
| Oosterleek | 2 | 6 | 1 | 0 | 0 | 0 | 0 | 0 | 0 | 0 | 0 | 1 | 0 | 0 |
| Oosthuizen | 20 | 37 | 19 | 2 | 7 | 20 | 11 | 25 | 4 | 38 | 72 | 82 | 94 | 63 |
| Oostwoud | 4 | 11 | 3 | 8 | 8 | 9 | 1 | 1 | 4 | 9 | 5 | 4 | 3 | 3 |
| Opmeer / Spanbroek | 35 | 32 | 26 | 22 | 16 | 15 | 14 | 29 | 20 | 26 | 43 | 42 | 48 | 56 |
| Oppeendoes | 6 | 6 | 1 | 0 | 0 | 0 | 0 | 0 | 0 | 4 | 10 | 11 | 13 | 13 |
| Oudendijk | 0 | 4 | 33 | 32 | 24 | 13 | 14 | 3 | 4 | 3 | 9 | 32 | 32 | 30 |
| Schardam | 17 | 31 | 6 | 0 | 0 | 0 | 0 | 0 | 0 | 22 | 20 | 24 | 30 | 20 |
| Schellinkhout | 11 | 0 | 0 | 0 | 0 | 0 | 0 | 0 | 0 | 0 | 3 | 4 | 0 | 0 |
| Sijbekarspel | 4 | 13 | 19 | 47 | 53 | 34 | 6 | 32 | 30 | 33 | 32 | 28 | 38 | 33 |
| Spierdijk | 11 | 3 | 0 | 0 | 1 | 3 | 7 | 11 | 12 | 33 | 27 | 19 | 26 | 49 |
| Twisk | 13 | 2 | 0 | 0 | 0 | 0 | 13 | 13 | 14 | 15 | 22 | 30 | 26 | 41 |
| Ursem | 12 | 5 | 0 | 0 | 14 | 20 | 13 | 3 | 3 | 21 | 14 | 16 | 55 | 24 |
| Venhuizen | 0 | 93 | 60 | 59 | 66 | 65 | 60 | 57 | 53 | 27 | 28 | 28 | 25 | 25 |
| Wadway | 0 | 0 | 0 | 0 | 0 | 0 | 0 | 0 | 0 | 0 | 0 | 0 | 0 | 0 |
| Warder | 20 | 30 | 32 | 66 | 63 | 69 | 56 | 57 | 57 | 40 | 47 | 36 | 49 | 62 |
| Wervershoof | 55 | 23 | 30 | 33 | 29 | 29 | 39 | 56 | 67 | 77 | 93 | 66 | 96 | 79 |
| Westerblokker | 0 | 0 | 0 | 0 | 0 | 0 | 0 | 0 | 0 | 7 | 0 | 8 | 0 | 0 |
| Westwoud / Oudijk | 3 | 0 | 0 | 0 | 18 | 8 | 31 | 41 | 25 | 30 | 49 | 30 | 63 | 45 |
| Wijdenes | 35 | 74 | 12 | 24 | 54 | 48 | 62 | 97 | 83 | 70 | 100 | 78 | 63 | 51 |
| Wogmeer | 0 | 0 | 0 | 0 | 0 | 0 | 0 | 0 | 0 | 0 | 0 | 0 | 0 | 0 |
| Wognum | 6 | 2 | 5 | 2 | 17 | 19 | 31 | 36 | 46 | 48 | 10 | 30 | 11 | 12 |
| Zandwerven | 0 | 0 | 0 | 0 | 0 | 0 | 0 | 0 | 0 | 0 | 1 | 0 | 10 | 10 |
| Zuidermeer | 0 | 0 | 0 | 0 | 0 | 0 | 0 | 0 | 0 | 0 | 0 | 0 | 0 | 0 |
| Zwaag | 19 | 4 | 3 | 27 | 20 | 25 | 18 | 22 | 26 | 29 | 45 | 29 | 45 | 44 |
| Zwaagdijk-Oost | 29 | 6 | 13 | 21 | 19 | 27 | 28 | 34 | 39 | 39 | 33 | 19 | 13 | 22 |
| Zwaagdijk-West | 5 | 11 | 5 | 25 | 22 | 25 | 15 | 26 | 31 | 26 | 34 | 6 | 15 | 22 |
| totaal | 1004 | 1302 | 786 | 1014 | 1148 | 1195 | 1148 | 1308 | 1227 | 1344 | 1559 | 1499 | 1625 | 1561 |

Aan de linkerzijde is de voor- dan wel achteruitgang van het aantal nesten t.o.v. het voorgaande jaar weergegeven.

- + = meer huiszwaluwnesten,
- = minder huiszwaluwnesten,
- o = hetzelfde aantal huiszwaluwnesten



Kaart met Huiszwaluw-nesten

Het was door de huidige omstandigheden; onder andere COVID-19 en de gezondheid van enkelen niet zo gemakkelijk om alle gebieden te tellen. Het is dan ook van groot belang dat de coördinator bij verhindering hiervan snel in kennis wordt gesteld, zodat een ander het kan overnemen.

Terugkijkend op het resultaat van het seizoen 2020 zien we op plaatsen waar vorig jaar predatie heeft plaatsgevonden of schilderwerk is uitgevoerd deze insectenjagers niet zijn ruggekeerd. Mogelijk hebben ze een andere locatie uitgekozen, gezien de toe- en afname in bepaalde plaatsen. Dat kun je goed zien in het overzicht. Nieuwbouw blijft aantrekkelijk vanwege braakliggend terrein voor de deur waar genoeg nestmateriaal wel heel dichtbij te vinden was.

Het afwisselende weer (droogte en hitte) speelde ook parten. De door uitdroging uiteen gevallen Huiszwaluwnesten werden niet meer opgeknapt. De **Huismus** maakte daar dankbaar gebruik van.

We laten topjaar 2019 gelaten achter ons en tekenen nu 64 bezette nesten minder op. Het is evengoed nog een respectabel aantal, waar wij tevreden mee kunnen zijn. De afname heeft altijd een oorzaak. Onderweg ondervinden de **HUISZWALUWEN** vele tegenslagen, zoals woestijnstorm, slecht weer, uitputting, hongerige roofvogels en de mens met zijn jacht (netten, lijmstokken, afschieten).

Hopelijk gaat het goed met ze en hebben ze in 2021 weer de kracht hebben om terug keren naar hun broedgebied.

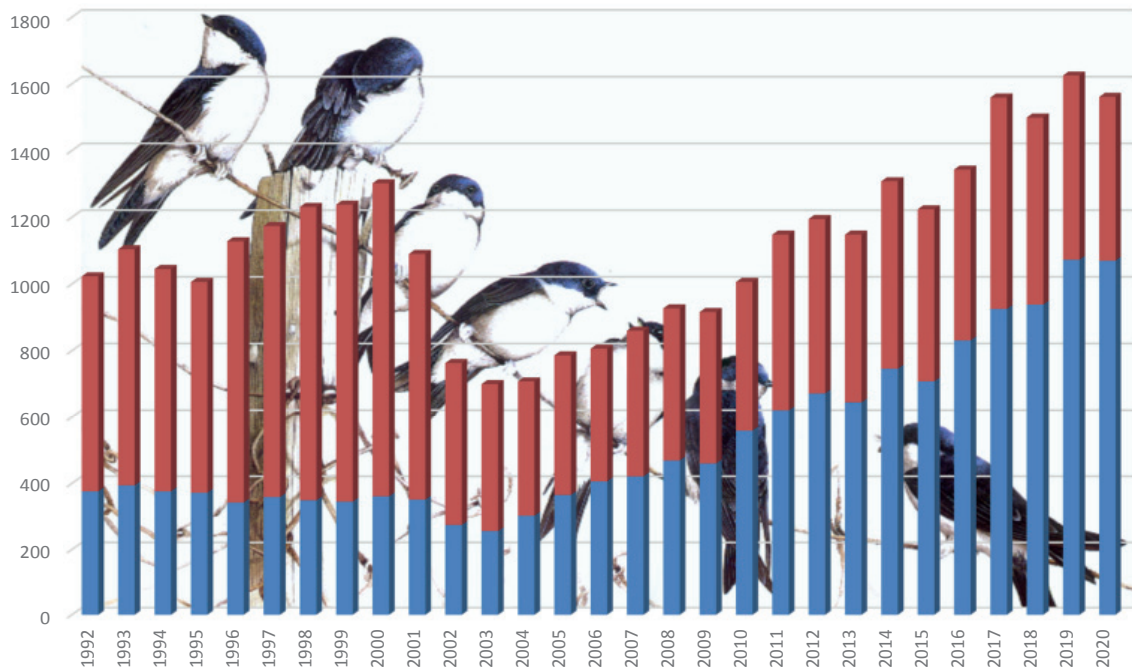
Sovon

De gegevens van dit jaar zijn wederom aan Sovon (Stichting Vogelonderzoek Nederland) doorgegeven, ten behoeve van het landelijke kolonievogelonderzoek. Dit onderzoek vindt in een aantal gebieden over een groot aantal jaren plaats. Dit is naar de mening van Sovon de beste manier om een goede indruk te krijgen over hoe het met deze vogels gaat.

Wij beschikken nu over gegevens van de afgelopen dertig jaar. Met deze mooie reeks van een groot gebied is Sovon uitermate tevreden.

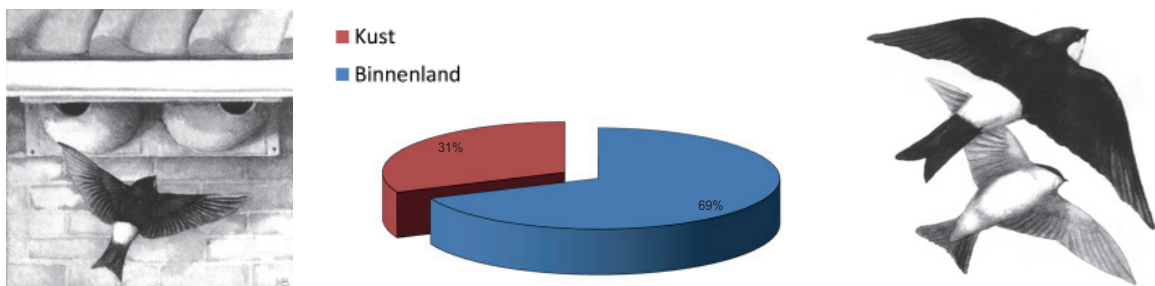


Douwe Greydanus / Egbert Baars



In de bovenstaande grafiek zijn de totalen over de jaren 1992 tot en met 2020 weergegeven, tevens zijn de nesten die in het binnenland en langs de kust zijn geteld zichtbaar gemaakt.

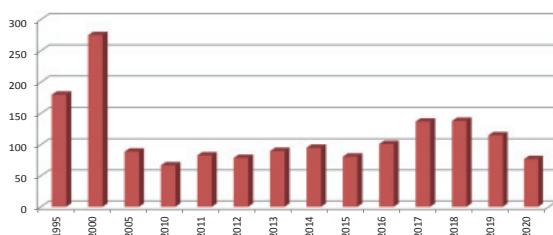
In de onderstaande figuur is het percentage nesten in het binnenland en langs de kust weergegeven.



In de onderstaande tabel is de toe- en afname in ons gebied weergegeven.

| | | | |
|--|---|---------------------------------------|--------------------------------------|
| Abbekerk (toename 4) | Hauwert (toename 1) | Obdam (afname 6) | Ursem (afname 31) |
| Andijk (afname 38) | Hem (toename 6) | Onderdijk (toename 14) | Warder (toename 13) |
| Beets (afname 2) | Hobrede (toename 4) | Oosthuizen (afname 31) | Wervershoof (afname 17) |
| Benningbroek (toename 5) | Hoogkarspel / Lutjebroek (toename 9) | Opmeer / Spanbroek (toename 8) | Westwoud / Oudijk (afname 18) |
| Berkhout (toename 9) | Hoogwoud (afname 2) | Opperdoes (toename 2) | Wijdens (afname 12) |
| Bovenkarspel (afname 11) | Kwadijk (afname 9) | Oudendijk (afname 2) | Wognum (toename 1) |
| De Goorn (afname 4) | Lambertschaag (afname 10) | Schardam (afname 10) | Zwaag (afname 1) |
| De Weere (toename 19) | Middelie (afname 8) | Sijbekarspel (afname 5) | Zwaagdijk-Oost (toename 9) |
| Grootebroek (afname 3) | Midwoud (toename 17) | Spierdijk (toename 23) | Zwaagdijk-West (toename 7) |
| Grosth. / Scharwoude (afname 6) | Nibbixwoud (afname 4) | Twisk (toename 15) | |

Andijk



Oosthuizen

